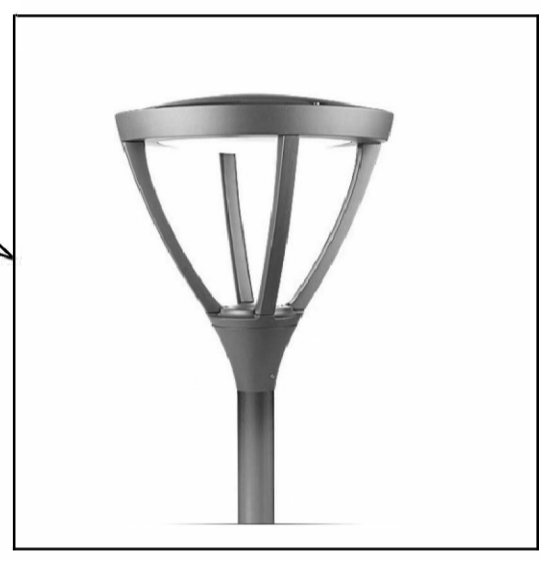


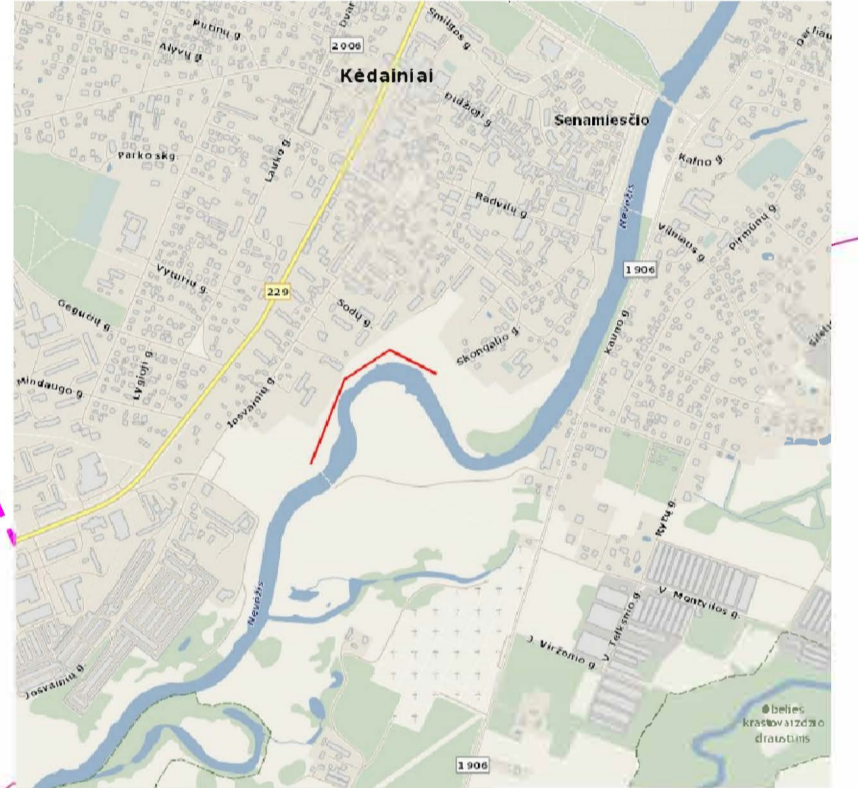
Mažosios architektūros pavyzdžiai



Parko šviestuvo pavyzdys

Metalinė apsauginė tvorėlė

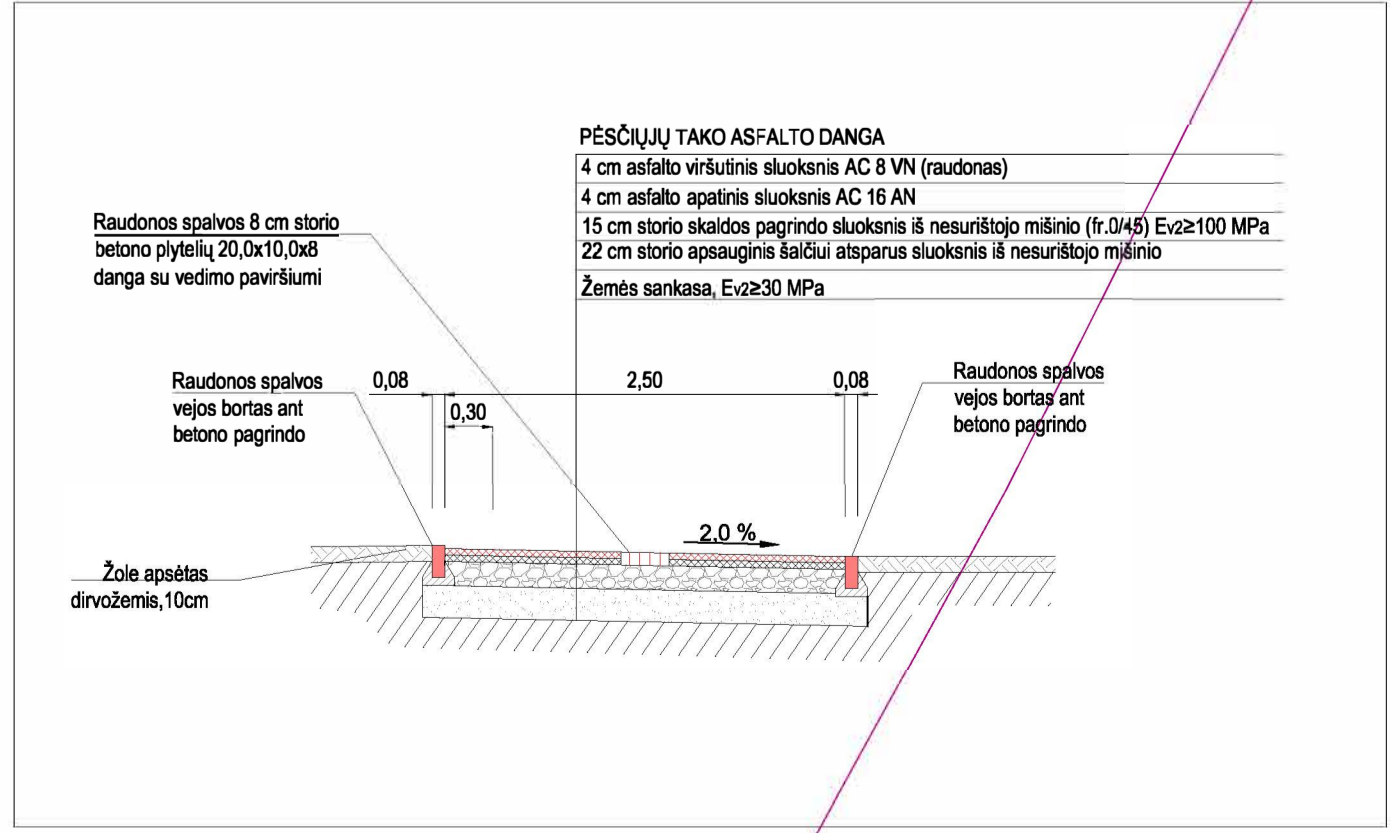
Situacijos schema



SUTARTINIS ŽYMĖJIMAS

- REGISTRUOTŲ SKLYPŲ RIBOS
- RAUDONŲJŲ LINIJŲ RIBOS
- PROJEKTUOJAMA RAUDONOS SPALVOS ASFALTO DANGA
- PROJ. BETONO TR. DANGA SU TAKILINIŲ PAVIRŠIUMI
- PROJ. ŽVYRO DANGA
- PROJEKTUOJAMA VEJA
- PROJEKTUOJAMI KELIO BORTAI
- PROJEKTUOJAMI VEJOS BORTAI
- PROJEKTUOJAMI NULEISTI KELIO BORTAI
- AŠINĖ LINIJA
- HORIZONTALUS DANGOS ŽENKLINIMAS
- KELIO ŽENKLO ATRAMOS PASTATYMO VIETA
- SUSISIEKIMO DALIES DARBU VYKDYMO RIBA
- APŠVIETIMO TINKLO VIETA

Pėsčiųjų tako dangos konstrukcija



0	2020-05	Projektiniai pasiūlymai	
Laida	Išleidimo data	Laidos statusas, keitimo priežastis (jei taikoma)	
Kval. Pav. Dok. Nr.		Statinio projekto pavadinimas	
		"Pėsčiųjų tako nuo Skongailio g. iki pėsčiųjų tilto "Vaivorykštė" Kedainių m. supaprastintas rekonstravimo projektas"	
Parigios	Vardas Pavardė	Paršas	Statinio numeris ir pavadinimas
25749	SPV Tomas Kazlauskas		01 - Susisiekimas
18900	SPDV Dina Bužas		Dokumento pavadinimas
			Dangų, aukštųjų ir eismo organizavimo planas
			Mastelis/Laida
			1:500 O
			Lapas Lapų
			1 1
LT	Statojas	Kėdainių rajono savivaldybės administracija	Dokumento žymuo
			SS2005/1-XX-PP.B-01