

KĖDAINIŲ MIESTO SENIŪNIJOS GYVENTOJŲ APKLAUSOS BALSŲ SKAIČIAVIMO P R O T O K O L A S

Apie vykdytą vietos gyventojų apklausą dėl Kėdainių rajono savivaldybės administracijos Kėdainių miesto seniūnijos teritorijos ribų keitimo pagal planą.

Pateiktas klausimas: Pritariu (nepritariu), kad Kėdainių miesto seniūnijos teritorijos ribos būtų pakeistos pagal parengtą planą

Kėdainių rajono savivaldybės administracijos Kėdainių miesto seniūnija:

1. Apklausiamos teritorijos vietos gyventojų, turinčių teisę dalyvauti apklausoje, skaičius – 23347.
2. Apklausoje dalyvavo 4308 seniūnijos gyventojų, jų dalis nuo bendro (1 punkto) skaičiaus – 18,53 %.
3. Seniūnijos gyventojų, atsakiusių „Taip“, skaičius – 4257, jų dalis nuo dalyvavusiųjų – 97,77 %.
4. Seniūnijos gyventojų, atsakiusių „Ne“, skaičius – 51, jų dalis nuo dalyvavusiųjų – 2,23 %.
5. Seniūnijos gyventojų apklausos duomenų pasiskirstymas pagal seniūnijos gyvenamąsias vietas:

Seniūnija	Vietos gyventojų apklausos balsų skaičiavimo protokolo priedo Nr.	Vietos gyventojų skaičius		Parašu patvirtintas atsakymas				
		Iš viso	Dalyvavo apklausoje		TAIP		NE	
			Iš viso	%	Iš viso	%	Iš viso	%
Kėdainių miesto	1	23347	4308	18,53	4257	97,77	51	2,29

6. Priedai Nr. 1 priedas Kėdainių miesto seniūnijos apklausos rezultatai.

Pastaba. Priedai yra šio protokolo neatskiriamos dalys; juose yra surašomi vietos gyventojų apklausos duomenys pagal kiekvieną gyvenamąją vietovę.

7. Apklausos vykdymo data ir laikas: – 2014 m. vasario 17 d., nuo 8.00 val. iki 17.00 val. – balandžio 15 d., nuo 8.00 val. iki 17.00 val.

8. Protokolas pasirašytas: 2014 m. balandžio 28 d.

Apklausos komisijos pirmininkas

(parašas)

Algirdas Krivičius

(vardas, pavardė)

Apklausos komisijos pirmininko pavaduotojas (-ai)

(parašas)

(vardas, pavardė)

Apklausos komisijos nariai:

1.



Aurelija Nugarienė

2.



Saulius Zakas

3.



Aurelija Zmejauskaitė

4.



Jūratė Misevičienė

(apklausos komisijos nario parašas)

(vardas, pavardė)

9. Apklauso stebėtojų pastabos

Eil. Nr.	Apklauso stebėtojo vardas, pavardė	Pastabas raštu teikiu, neteikiu	Pastabų lapų skaičius	Apklauso stebėtojo parašas	Priedo (pastabų) Nr.	Pirmininko parašas
1						
2						
3						
4						
5						
6						
7						
8						
9						
10						

Pastaba. Apklauso stebėtojų pastabos, pateiktos raštu, yra šio protokolo neatskiriama priedai su kuriais turi susipažinti apklauso komisija. apklauso komisijos pirmininkas juos sunumeruoja ir pasirašo, priedų numerius įrašo į protokolą. Jeigu apklauso stebėtojas tik įrašo pastabų lapų skaičių, o pačių pastabų nepateikia, apie tai surašomas aktas, kurį pasirašo apklauso komisijos nariai. Toks aktas vietoj nepateiktų pastabų pridedamas prie šio protokolo kaip neatskiriama priedas.

1 priedas


**Kėdainių rajono Savivaldybės Kėdainių miesto seniūnijos
apklausos rezultatai**

Eil. Nr.	Gyvenamoji vietovė	Lapų skaičius	Vietos gyventojų skaičius			Parašu patvirtintas atsakymas			
			Iš viso	Dalyvavo apklausoje		Taip		Ne	
				Iš viso	%	Iš viso	%	Iš viso	%
1.	Kėdainių miesto	320	23347	4153	17.79	4104	98.82	49	1.18
2.	Justinavos k.		20	4	20	4	100		
	Ruminių k.		7	2	28.57	2	100		
	Daumantų k.		60	1	1.67	1	100		
	Bartkūniškių k.		77	32	41.56	32	100		
	Lipliūnų k.		189	9	4.76	9	100		
	Pikelių k.		5	3	60	3	100		
	Keleriškių k.		315	31	9.84	31	100		
	Ruoščių k.		27	6	22.22	6	100		
	Kebonių k.		0	3	-	3	100		
	Janušavos k.		52	2	3.85	2	100		
	Novočebė		0	1	-	1	100		
	Ne seniūnijos kaimai			61	-	59	96.72	2	3.28
	Iš viso:	320		4308	18.53	4257	97.77	51	2.23

Apklausos komisijos pirmininkas

(parašas)

Algirdas Krivičius
(vardas, pavardė)



Aurelija Nugarienė

**KĖDAINIŲ RAJONO SAVIVALDYBĖS ADMINISTRACIJOS
VILAINIŲ SENIŪNIJA**

**KĖDAINIŲ RAJONO GYVENAMŲJŲ VIETŲ RIBŲ NUSTATYMO
GYVENTOJŲ APKLAUSOS KOMISIJOS VILAINIŲ SENIŪNIJOJE
POSĖDŽIO PROTOKOLAS**

2014 m. balandžio 25 d. Nr. 1
Kėdainiai

Posėdis įvyko 2014m. balandžio 25

Posėdžio pirmininkas – Vilainių seniūnijos seniūnas Antanas Bružas

Posėdžio sekretorė – Lina Vaznienė

Dalyvavo: Vilainių seniūnijos seniūnas Antanas Bružas, Vilainių seniūnijos vyresnioji specialistė Lina Vaznienė, Vilainių žemės ūkio specialistė Vida Bukauskienė, Kėdainių rajono savivaldybės administracijos Architektūros ir urbanistikos skyriaus vyr. specialistas Saulius Zakas, Kėdainių rajono savivaldybės administracijos Architektūros ir urbanistikos skyriaus vyr. specialistė Aurelija Zmejauskaitė, Kėdainių rajono savivaldybės administracijos Architektūros ir urbanistikos skyriaus vyr. specialistė Jūratė Misevičienė,

Darbotvarkė: . Vietos gyventojų apklausos rezultatų aptarimas Vilainių seniūnijoje, dėl gyvenamųjų vietovių ribų nustatymo.

SVARSTYTA: Vilainių seniūnijoje vykusios vietos gyventojų apklausos rezultatų aptarimas

Susirinkę komisijos nariai aptarė apklausos rezultatus. Gyventojai pasirašinėjo geranoriškai, incidentų nebuvo. Komisija nustatė, kad dėl gyvenamųjų vietovių teritorijų ribų nustatymo (ar panaikinimo) apklausta 555 gyventojų. Pritarta 552, nepritarta 3.

Dėl Ledų viensėdžio pakeitimo į Ledų kaimą. Apklausta 3 gyventojai. Pritarta 3, nepritarta -.

Dėl Juodkiškių viensėdžio pakeitimo į Juodkiškių kaimą. Apklausta 4 gyventojai. Pritarta 4, nepritarta -.

Dėl Melagių kaimo ribų praplėtimo. Apklausta 1 gyventojai. Pritarta 1, nepritarta -.

Dėl Marijankos ir Džiugailių kaimų panaikinimo prijungti juos prie Tiskūnų kaimo. Apklausta 3 gyventojai. Pritarta 3, nepritarta -.

Dėl Užvalkių kaimo prijungimo prie Truskavos seniūnijos. Apklausta 3 gyventojai. Pritarta 3, nepritarta -.

Dėl Antapolio viensėdžio prijungimo prie Peiksvos kaimo. Apklausta 2 gyventojai. Pritarta 2, nepritarta -.

Dėl Pušynės viensėdžio pakeitimo dalį viensėdžio prijungi prie Asistavos kaimo, kitą dalį prie Katkų kaimo. Apklausta 3 gyventojai. Pritarta 3, nepritarta -.

Dėl Repengių kaimo ribų pakeitimo. Apklausta 3 gyventojai. Pritarta 3, nepritarta -.

Dėl Gažčių kaimo panaikinimo prijungiant jį prie Kujėnų kaimo. Apklausta 3 gyventojai. Pritarta 3, nepritarta -.

Dėl Norušių kaimo panaikinimo prijungti jį prie Bučionių kaimo. Apklausta 3 gyventojai. Pritarta 3, nepritarta -.

Dėl Aristavos ir Aristavėlės kaimų ribų pakeitimo. Apklausta 2 gyventojai. Pritarta 2, nepritarta -.

Dėl Bublių ir Taučiūnų kaimų ribų pakeitimo. Apklausta 4 gyventojai. Pritarta 3, nepritarta -.

NUTARTA:

1. Komisija vienbalsiai pritarė apklausą laikyti įvykusia.

Balsavo „už“ - vienbalsiai

2. Apklausos rezultatus kartu su apklausos lapais ne vėliau kaip per 5 darbo dienas po apklausos pabaigos pateikti Kėdainių rajono savivaldybės administracijos direktoriui ir paskelbti nustatyta tvarka.


Balsavo „už“ -, vienbalsiai.

Posėdžio pirmininkas



Antanas Bružas

Posėdžio sekretorė



Lina Vazniene

9. Apklauso stebėtojų pastabos

Eil. Nr.	Pildo apklauso stebėtojas				Pildo apklauso komisija	
	Apklauso stebėtojo vardas, pavardė	Pastabas raštu teikiu, neteikiu	Pastabų lapų skaičius	Apklauso stebėtojo parašas	Priedo (pastabų) Nr.	Pirmininko parašas
1						
2						
3						
4						
5						
6						
7						
8						
9						
10						

Pastaba. Apklauso stebėtojų pastabos, pateiktos raštu, yra šio protokolo neatskiriami priedai, su kuriais turi susipažinti apklauso komisija. Apklauso komisijos pirmininkas juos sunumeruoja ir pasirašo, priedų numerius įrašo į protokolą. Jeigu apklauso stebėtojas tik įrašo pastabų lapų skaičių, o pačių pastabų nepateikia, apie tai surašomas aktas, kurį pasirašo apklauso komisijos nariai. Toks aktas vietoj nepateiktų pastabų pridedamas prie šio protokolo kaip neatskiriamas priedas.


Vietos gyventojų apklausos balsų skaičiavimo
protokolo
I priedas

Savivaldybė Kėdainių

Seniūnija Vilainių

Eil. Nr.	Gyvenamoji vietovė	Lapų skaičius	Vietos gyventojų skaičius			Parašu patvirtintas atsakymas			
			Iš viso	Dalyvavo apklausoje		Taip		Ne	
				Iš viso	%	Iš viso	%	Iš viso	%
1	Aristavos kaimas		429	92	21	92	100	-	0,00
2	Taučiūnų kaimas		69	10	14	10	100	-	0,00
3	Bublių kaimas		17	6	35	5	83	1	17
4	Vilainių kaimas		1110	315	28	315	100	-	0,00
5	Vasariškių kaimas		59	5	8	5	100	-	0,00
6	Juodkiškių kaimas		1	1	100	1	100	-	0,00
7	Koliupės kaimas		35	5	14	5	100	-	0,00
8	Bičkų kaimas		3	3	100	3	100	-	0,00
9	Tiskinų kaimas		335	40	20	40	100	-	0,00
10	Apytalaukio kaimas		70	10	14	10	100	-	0,00
11	Stasinės kaimas		99	2	2	2	100	-	0,00
12	Lančiūnavos kaimas		446	55	12	53	96	2	4
13	Milžemių kaimas		4	2	50	2	100	-	0,00
14	Rudžių kaimas		43	2	5	2	100	-	0,00
15	Alksnėnų kaimas		7	1	14	1	100	-	0,00
16	Zavišinės kaimas		4	1	25	1	100	-	0,00
17	Galkantų kaimas		16	3	19	3	100	-	0,00
18	Katkų kaimas		27	1	4	1	100	-	0,00
19	Daukainių kaimas		26	1	4	1	100	-	0,00
	Iš viso:	30	2800	555	20	552	99	3	0,5

Apklausos komisijos pirmininkas  Antanas Bružas
(parašas) (vardas, pavardė)

Apklausos komisijos pirmininko pavaduotojas (-ai) ...  Lina Vazniene
(parašas) (vardas, pavardė)

**KĖDAINIŲ RAJONO SAVIVALDYBĖS ADMINISTRACIJOS
JOSVAINIŲ SENIŪNIJA**

**KĖDAINIŲ RAJONO GYVENAMŪJŲ VIETŪVIŲ RIBŪ NUSTATYMO
GYVENTOJŲ APKLAUSOS KOMISIJOS JOSVAINIŲ SENIŪNIJOJE
POSĖDŽIO PROTOKOLAS**

2014 m. balandžio 18 d. Nr. 1
Josvainiai

Posėdis įvyko 2014 m. balandžio 18 d.

Posėdžio pirmininkas – Josvainių seniūnijos seniūnas Algimantas Sirvidas.

Posėdžio sekretorė – Josvainių seniūnijos seniūno pavaduotoja Jolanta Gaučienė.

Dalyvavo: Algimantas Sirvidas, Josvainių seniūnijos seniūnas (komisijos pirmininkas);
Jolanta Gaučienė, Josvainių seniūnijos seniūno pavaduotoja (narė);
Veronika Žilinskienė, Josvainių seniūnijos kasininkė-apskaitininkė (narė);
Saulius Zakas, Kėdainių rajono savivaldybės administracijos Architektūros ir urbanistikos skyriaus vyr. specialistas (narys);
Aurelija Zmejauskaitė, Kėdainių rajono savivaldybės administracijos Architektūros ir urbanistikos skyriaus vyr. specialistė (narė);
Jūratė Misevičienė, Kėdainių rajono savivaldybės administracijos Architektūros ir urbanistikos skyriaus vyr. specialistė (narė).

Darbotvarkė: Vietos gyventojų apklausos rezultatų aptarimas Josvainių seniūnijoje, dėl gyvenamųjų vietovių ribų nustatymo.

SVARSTYTA: Josvainių seniūnijoje vykusios vietos gyventojų apklausos rezultatų aptarimas.

Susirinkę komisijos nariai aptarė apklausos rezultatus. Gyventojai pasirašinėjo geranoriškai, incidentų nebuvo. Komisija nustatė, kad dėl gyvenamųjų vietovių teritorijų ribų nustatymo (ar panaikinimo) apklausta 460 gyventojų.

Dėl gyvenamosios vietovės, Prapuolenių viensėdžio panaikinimo, prijungiant prie Maleikonių kaimo (šiuo klausimu buvo apklausta 10 gyventojų, 9 iš jų pritarė siūlymui, 1 – nepritarė, apklausa įvyko. Nuspręsta – **Prapuolenių viensėdį panaikinti prijungiant prie Maleikonių kaimo.**

Dėl gyvenamosios vietovės, Antanavos viensėdžio panaikinimo, prijungiant prie Sviliukų kaimo (šiuo klausimu buvo apklausta 9 gyventojai, 8 iš jų pritarė siūlymui, 1 – nepritarė, apklausa įvyko. Nuspręsta – **Antanavos viensėdį panaikinti prijungiant prie Sviliukų kaimo.**

Dėl gyvenamųjų vietovių teritorijų ribų nustatymo (ar keitimo), Šingalių kaimo ribą pratęsti iki keliuko, einančio pro degalinę ir iki melioracijos griovio (šiuo klausimu buvo apklausta 10 gyventojų, visi 10 pritarė siūlymui, apklausa įvyko. Nuspręsta – **Šingalių kaimo ribą pratęsti iki keliuko, einančio pro degalinę ir iki melioracijos griovio.**

Dėl gyvenamųjų vietovių teritorijų ribų nustatymo (ar keitimo), Josvainių kaimo dalį, esančią už upelio Liedas prijungti prie Svilių kaimo (šiuo klausimu buvo apklausta 40 gyventojų, visi 40 pritarė siūlymui, apklausa įvyko. Nuspręsta – **Josvainių kaimo dalį, esančią už upelio Liedas prijungti prie Svilių kaimo.**

Dėl gyvenamųjų vietovių teritorijų ribų nustatymo (ar keitimo), Juodkaimių kaimo ribą keisti pagal Šušvės upę, upelį Liedas, upelį Vikšrupis ir upelį Lapskojis (šiuo klausimu buvo apklausta 43 gyventojai, 40 iš jų pritarė siūlymui, 3 – nepritarė, apklausa įvyko. Nuspręsta – **Juodkaimių kaimo ribą keisti pagal Šušvės upę, upelį Liedas, upelį Vikšrupis ir upelį Lapskojis.**

Dėl gyvenamųjų vietovių teritorijų ribų nustatymo (ar keitimo), Pavikšrupio kaimo ribą keisti pagal upelį Vikšrupis (šiuo klausimu buvo apklausta 8 gyventojai, visi 8 pritarė siūlymui, apklausa įvyko. Nuspręsta – **Pavikšrupio kaimo ribą keisti pagal upelį Vikšrupis.**

Dėl gyvenamųjų vietovių teritorijų ribų nustatymo (ar keitimo), Kunionių ir Macgalių kaimo ribą keisti pagal upelį Vikšrupis (šiuo klausimu buvo apklausta 10 gyventojų, visi 10 pritarė siūlymui, apklausa įvyko. Nuspręsta – **Kunionių ir Macgalių kaimo ribą keisti pagal upelį Vikšrupis.**

Dėl gyvenamųjų vietovių teritorijų ribų nustatymo (ar keitimo), Jasnagurkos kaimo ribą keisti pagal žemės kadastrinius sklypus, esančius Jasnagurkos kaime. Kunionių kaimo ribą keisti prijungiant prie Kunionių kaimo dalį Jasnagurkos kaimo žemės sklypų Plytinės, Malūno ir Šušvės gatves. (šiuo klausimu buvo apklausta 30 gyventojų, visi 30 pritarė siūlymui, apklausa įvyko. Nuspręsta – **Jasnagurkos kaimo ribą keisti pagal žemės kadastrinius sklypus, esančius Jasnagurkos kaime. Kunionių kaimo ribą keisti prijungiant prie Kunionių kaimo dalį Jasnagurkos kaimo žemės sklypų Plytinės, Malūno ir Šušvės gatves.**

Dėl gyvenamųjų vietovių teritorijų ribų nustatymo (ar keitimo), Kunionių kaimo dalį, esančią už kelio Kėdainiai-Cinkiškiai, prijungti prie Maleikonių kaimo. Maleikonių kaimo dalį su buvusią mokykla, gyvenamu daugiabučiu namu ir kitais statiniais prijungti prie Kunionių kaimo. (šiuo klausimu buvo apklausta 30 gyventojų, visi 30 pritarė siūlymui, apklausa įvyko. Nuspręsta – **Kunionių kaimo dalį, esančią už kelio Kėdainiai-Cinkiškiai, prijungti prie Maleikonių kaimo. Maleikonių kaimo dalį su buvusią mokykla, gyvenamu daugiabučiu namu ir kitais statiniais prijungti prie Kunionių kaimo.**

Dėl gyvenamųjų vietovių teritorijų ribų nustatymo (ar keitimo), Graužių kaimo ribą nustatyti nuo Kunionių gyvenvietės pabaigos, kartu su žemės ūkio bendrovių gamybiniais pastatais, iki kelio Kėdainiai-Cinkiškiai, ir iki Šermukšnių bei Eglių gatvių. (šiuo klausimu buvo apklausta 30 gyventojų, visi 30 pritarė siūlymui, apklausa įvyko. Nuspręsta – **Graužių kaimo ribą nustatyti nuo Kunionių gyvenvietės pabaigos, kartu su žemės ūkio bendrovių gamybiniais pastatais, iki kelio Kėdainiai-Cinkiškiai, ir iki Šermukšnių bei Eglių gatvių.**

Dėl gyvenamųjų vietovių teritorijų ribų nustatymo (ar keitimo), Pažiedupio kaimą panaikinti, prijungiant prie Josvainių kaimo (šiuo klausimu buvo apklausta 3 gyventojai, visi 3 pritarė siūlymui, apklausa įvyko. Nuspręsta – **Pažiedupio kaimą panaikinti, prijungiant prie Josvainių kaimo.**


NUTARTA:

1. Komisija vienbalsiai pritarė apklausą laikyti įvykusia.
Balsavo „už“ - vienbalsiai.

2. Apklauso rezultatus kartu su apklauso lapais ne vėliau kaip per 5 darbo dienas po apklauso pabaigos pateikti Kėdainių rajono savivaldybės administracijos direktoriui ir paskelbti nustatyta tvarka.

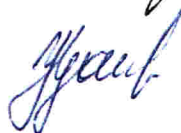
Balsavo „už“ - vienbalsiai.

Posėdžio pirmininkas



Algimantas Sirvidas

Posėdžio sekretorė



Jolanta Gaučienė

Forma patvirtinta
Lietuvos Respublikos vidaus reikalų ministro 2008
m. vasario 21 d. įsakymu Nr. 1V-66

JOSVAINIŲ SENIŪNIJOS GYVENTOJŲ APKLAUSOS BALSŲ SKAIČIAVIMO PROTOKOLAS

Apie vykdytą vietos gyventojų apklausą dėl Kėdainių rajono savivaldybės administracijos Josvainių seniūnijos ribų pakeitimo.

Pateiktas klausimas: *Pritariu (nepritariu), kad Josvainių seniūnijos teritorijos ribos būtų pakeistos pagal parengtą planą.*

Kėdainių rajono savivaldybės administracijos Josvainių seniūnija:

1. Apklausiamos teritorijos vietos gyventojų, turinčių teisę dalyvauti apklausoje, skaičius – 2924
2. Apklausoje dalyvavo 460 seniūnijos gyventojų, jų dalis nuo bendro (1 punkto) skaičiaus – 15 %
3. Seniūnijos gyventojų, atsakiusių „Taip“, skaičius - 456, jų dalis nuo dalyvavusiųjų – 99 %
4. Seniūnijos gyventojų, atsakiusių „Ne“, skaičius - 4, jų dalis nuo dalyvavusiųjų – 1%
5. Seniūnijos gyventojų apklausos duomenų pasiskirstymas pagal seniūnijos gyvenamąsias vietas:

Seniūnija	Vietos gyventojų apklausos balsų skaičiavimo protokolo priedo Nr.	Vietos gyventojų skaičius			Parašu patvirtintas atsakymas			
		Iš viso	Dalyvavo apklausoje		TAIP		NE	
			Iš viso	%	Iš viso	%	Iš viso	%
Josvainių	1	2924	460	15	456	99	4	1

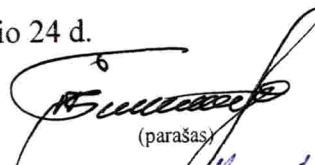
6. Priedai Nr. 1

Pastaba. Priedai yra šio protokolo neatskiriamos dalys; juose yra surašomi vietos gyventojų apklausos duomenys pagal kiekvieną gyvenamąją vietovę.

7. Apklausos vykdymo data ir laikas: – 2014 m. vasario 17 d. – balandžio 17 d., nuo 9.00 val. iki 15.30 val.

8. Protokolas pasirašytas: 2014 m. balandžio 24 d.

Apklausos komisijos pirmininkas



(parašas)

Algimantas Sirvidas
(vardas, pavardė)

Apklausos komisijos pirmininko pavaduotojas (-ai)



(parašas)

Jolanta Gaučienė
(vardas, pavardė)

Apklausos komisijos nariai:

1.



Veronika Žilinskiene;

2.




Saulius Zakas;

3.



Aurelija Zmejauskaitė;

4.



(apklausos komisijos nario parašas)

Jūratė Misevičienė.

(vardas, pavardė)

9. Apklauso stebėtojų pastabos

Eil. Nr.	Pildo apklauso stebėtojas			Pildo apklauso komisija		
	Apklauso stebėtojo vardas, pavardė	Pastabas raštu teikiu, neteikiu	Pastabų lapų skaičius	Apklauso stebėtojo parašas	Priedo (pastabų) Nr.	Pirmininko parašas
1						
2						
3						
4						
5						
6						
7						
8						
9						
10						


Pastaba. Apklauso stebėtojų pastabos, pateiktos raštu, yra šio protokolo neatskiriami priedai, su kuriais turi susipažinti apklauso komisija. Apklauso komisijos pirmininkas juos sunumeruoja ir pasirašo, priedų numerius įrašo į protokolą. Jeigu apklauso stebėtojas tik įrašo pastabų lapų skaičių, o pačių pastabų nepateikia, apie tai surašomas aktas, kurį pasirašo apklauso komisijos nariai. Toks aktas vietoj nepateiktų pastabų pridedamas prie šio protokolo kaip neatskiriamas priedas.

Vietos gyventojų apklausos balsų skaičiavimo
protokolo
1 priedas

Kėdainių rajono savivaldybės Josvainių seniūnija

Eil. Nr.	Gyvenamoji vietovė	Lapų skaičius	Vietos gyventojų skaičius				Parašu patvirtintas atsakymas			
			Iš viso	Dalyvavo apklausoje		Taip		Ne		
				Iš viso	%	Iš viso	%	Iš viso	%	
1.	Josvainių mstl., Angirių k., Bajėnų I k., Bajėnų II k., Barsukynės k., Būdų k., Būdviečių k., Daubarų k., Gailiakaimio k., Galulaukių k., Grašvos k., Graužių k., Ivaniškių k., Josvainių k., Juodkaimių k., Kampų I k., Kampų II k., Karūnavos k., Kilbišų k., Kunionių k., Macgalių k., Maleikonų k., Paaluonės k., Paliepių k., Paliepiukų k., Plaktinių k., Ruseinių k., Skaistgirių k., Svilių k., Sviliukų k., Šaravų k., Šingalių k., Vainikų k., Varnupės k., Vincentavos k.	17	Iš viso Josvainių seniūnijos gyventojų- 3439 (turinčių balsavimo teisę – 2924)	460	15	456	99	4	1	
	Iš viso:	17	2924	460	15	456	99	4	1	

Apklauso komisijos pirmininkas


(parašas)

Algimantas Sirvidas
(vardas, pavardė)

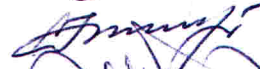
Apklauso komisijos pirmininko pavaduotojas


(parašas)

Jolanta Gaučienė
(vardas, pavardė)

Apklauso komisijos nariai:

1.



Veronika Žilinskienė.

2.



Saulius Zakas.

3.



Aurelija Zmejauskaitė.

4.



Jūratė Misevičienė.

(apklauso komisijos nario parašas)

(vardas, pavardė)

**KĖDAINIŲ RAJONO SAVIVALDYBĖS ADMINISTRACIJOS
SURVILIŠKIO SENIŪNIJA**

**KĖDAINIŲ RAJONO GYVENAMŪJŲ VIETŪVIŲ RIBŲ NUSTATYMO
GYVENTOJŲ APKLAUSOS KOMISIJOS SURVILIŠKIO SENIŪNIJOJE
POSĖDŽIO PROTOKOLAS**

2014 m. balandžio 23 d. Nr. 1
Kėdainiai

Posėdis įvyko 2014 m. balandžio 23 d. 14 val.

Posėdžio pirmininkas – Surviliškio seniūnijos seniūnė Vanda Petrauskienė

Posėdžio sekretorė – Reda Lukošienė, Surviliškio seniūnijos seniūno pavaduotoja

Dalyvavo:

Virginija Mykolaitienė, Surviliškio seniūnijos žemės ūkio specialistė (narė);

Saulius Zakas, Kėdainių rajono savivaldybės administracijos Architektūros ir urbanistikos skyriaus vyr. specialistas (narys);

Aurelija Zmejauskaitė, Kėdainių rajono savivaldybės administracijos Architektūros ir urbanistikos skyriaus vyr. specialistė (narė);

Jūratė Misevičienė, Kėdainių rajono savivaldybės administracijos Architektūros ir urbanistikos skyriaus vyr. specialistė (narė)

Darbotvarkė: Vietos gyventojų apklausos rezultatų aptarimas Surviliškio seniūnijoje, dėl gyvenamųjų vietovių ribų nustatymo.

SVARSTYTA: Surviliškio seniūnijoje vykusios vietos gyventojų apklausos rezultatų aptarimas.

Susirinkę komisijos nariai aptarė apklausos rezultatus. Gyventojai pasirašinėjo geranoriškai, incidentų nebuvo.

Komisija nustatė, kad apklausa dėl gyvenamųjų vietovių nustatymo (ar panaikinimo) ir dėl pavadinimo gyvenamosioms vietovėms suteikimo ar keitimo neįvyko, kadangi Surviliškio seniūnijose nebuvo keičiami ar naikinami vietovių pavadinimai, nebuvo nustatomos naujos ar naikinamos gyvenamosios vietovės.

Dėl gyvenamųjų vietovių teritorijų ribų nustatymo (ar keitimo) apklausta 18 (aštuoniolika) gyventojų. Gyventojai, kurių gyvenamųjų vietovių ribos neženkliai keičiamos, neišreiškė savo nuomonės raštu (parašu).

Ženkliai keičiamos Surviliško miestelio ir Bakainių kaimo ribos, taip pat Dembnės, Berželės, Daškonių, Sirutiškio, Kutiškių kaimų ribos. Šių gyvenamųjų vietovių gyventojai buvo asmeniškai kviečiami (po atstovą iš vieno namo ar buto) atvykti į seniūniją ir susipažinti su planuojamais pakeitimais.

Visi 18 apklaustųjų pritarė Kalnaberžės kaimo, Dembnės kaimo Surviliškio miestelio, Bakainių kaimo, Lažų kaimo, Sirutiškio kaimo gyvenamųjų vietovių ribų pakeitimui ar nustatymui – 29 „pritariu“ parašai (100%). Apklausa įvyko.

Gyventojai neišreiškė savo nuomonės dėl Bališkių kaimo, Berželės kaimo, Čirelių kaimo, Daškonių kaimo, Gojaus kaimo, Jogniškių kaimo, Kaukalnių kaimo, Kutiškių kaimo, Lomeikiškių kaimo, Mociūnų kaimo, Močėnų kaimo, Pakruostės kaimo, Spigučių kaimo, Sūriškių kaimo, Surviliškio kaimo, Urbelių kaimo, Užupės kaimo, Vaidatonių kaimo, Vitėnų kaimo, Žirnenkos kaimo ribų pakeitimų. Atsižvelgdama į tai, kad informaciją apie planuojamus gyvenamųjų vietovių ribų pakeitimus buvo paskelbta rajoniniuose laikraščiuose, internetinėje svetainėje www.kedainiai.lt, seniūnijos skelbimų lentose ir pakabintas planas Surviliškio seniūnijos

administraciniame pastate, ir gyventojai turėjo visas galimybes susipažinti su planuojamais pakeitimais, priėmė sprendimą pritariti projektui dėl Surviliškio seniūnijos gyvenamųjų vietovių ribų nustatymo.

NUTARTA:

1. Komisija vienbalsiai pritarė apklausą laikyti įvykusia.

Balsavo „už“ - vienbalsiai

2. Apklauso rezultatus kartu su apklauso lapais ne vėliau kaip per 5 darbo dienas po apklauso pabaigos pateikti Kėdainių rajono savivaldybės administracijos direktoriui ir paskelbti nustatyta tvarka.

Balsavo „už“ - vienbalsiai

Posėdžio pirmininkas



Vanda Petrauskienė

Posėdžio sekretorė



Reda Lukošienė

Forma patvirtinta
Lietuvos Respublikos vidaus reikalų ministro 2008
m. vasario 21 d. įsakymu Nr. 1V-66

SURVILIŠKIO SENIŪNIJOS GYVENTOJŲ APKLAUSOS BALSŲ SKAIČIAVIMO P R O T O K O L A S

Apie vykdytą vietos gyventojų apklausą dėl Kėdainių rajono savivaldybės administracijos Surviliškio seniūnijos ribų pakeitimo.

Pateiktas klausimas: Pritariu (nepritariu), kad Surviliškio seniūnijos teritorijos ribos būtų pakeistos pagal parengtą planą

Kėdainių rajono savivaldybės administracijos Surviliškio seniūnija:

1. Apklausiamos teritorijos vietos gyventojų, turinčių teisę dalyvauti apklausoje, skaičius – 1330
2. Apklausoje dalyvavo 200 seniūnijos gyventojų, jų dalis nuo bendro (1 punkto) skaičiaus – 15 %
3. Seniūnijos gyventojų, atsakiusių „Taip“, skaičius - 200, jų dalis nuo dalyvavusiųjų – 100 %
4. Seniūnijos gyventojų, atsakiusių „Ne“, skaičius – –, jų dalis nuo dalyvavusiųjų – 0%
5. Seniūnijos gyventojų apklausos duomenų pasiskirstymas pagal seniūnijos gyvenamąsias vietas:

Seniūnija	Vietos gyventojų apklausos balsų skaičiavimo protokolo priedo Nr.	Vietos gyventojų skaičius			Parašu patvirtintas atsakymas			
		Iš viso	Dalyvavo apklausoje		TAIP		NE	
			Iš viso	%	Iš viso	%	Iš viso	%
Surviliškio	1	1330	200	15	200	15	–	–

6. Priedai Nr. 1

Pastaba. Priedai yra šio protokolo neatskiriamos dalys; juose yra surašomi vietos gyventojų apklausos duomenys pagal kiekvieną gyvenamąją vietovę.

7. Apklausos vykdymo data ir laikas: – 2014 m. vasario 17 d. – balandžio 17 d., nuo 9.00 val. iki 15.30 val.

8. Protokolas pasirašytas: 2014 m. balandžio 24 d.

Apklausos komisijos pirmininkas


(parašas)

Vanda Petrauskienė
(vardas, pavardė)

Apklausos komisijos pirmininko pavaduotojas (-ai)


(parašas)

Reda Lukošienė
(vardas, pavardė)

Apklausos komisijos nariai:

1.

Virginija Mykolaitienė;

2.

Saulius Zakas;

3.

Aurelija Zmejauskaitė;

4.

Jūratė Misevičienė.

(apklausos komisijos nario parašas)

(vardas, pavardė)

Vietos gyventojų apklausos balsų skaičiavimo
protokolo
1 priedas

Kėdainių rajono savivaldybė..... **Seniūnija Surviliškio**

Eil. Nr.	Gyvenamoji vietovė	Lapų skaičius	Vietos gyventojų skaičius			Parašu patvirtintas atsakymas			
			Iš viso	Dalyvavo apklausoje		Taip		Ne	
				Iš viso	%	Iš viso	%	Iš viso	%
1.	Bakainių k., Berželės k., Čirelių k., Daškonių k., Dembnės k., Gojaus k., Jogniškių k., Kalnaberžės k., Kaukalnių k., Kutiškių k., Lažų k., Lomeikiškių k., Mociūnų k., Pakruostėlės k., Pakruostės k., Sirutiškio k., Spigučių k., Sūriškių k., Surviliškio k., Surviliškio mstl., Urbelių k., Užupės k., Vaidatonių k., Vitėnų k.	13	1330	200	15	200	15	-	-
2.	-	-	-	-	-	-	-	-	-
3.	-	-	-	-	-	-	-	-	-
Iš viso:		13	1330	200	15	200	15	-	-

Apklausos komisijos pirmininkas


(parašas)

Vanda Petrauskienė
(vardas, pavardė)

Apklausos komisijos pirmininko pavaduotojas (-ai)


(parašas)

Reda Lukošienė
(vardas, pavardė)

Apklausos komisijos nariai:

1.

Virginija Mykolaitienė;

2.

Saulius Zakas;

3.

Aurelija Zmejauskaitė;

4.

Jūratė Misevičienė.


(apklausos komisijos nario parašas)

(vardas, pavardė)